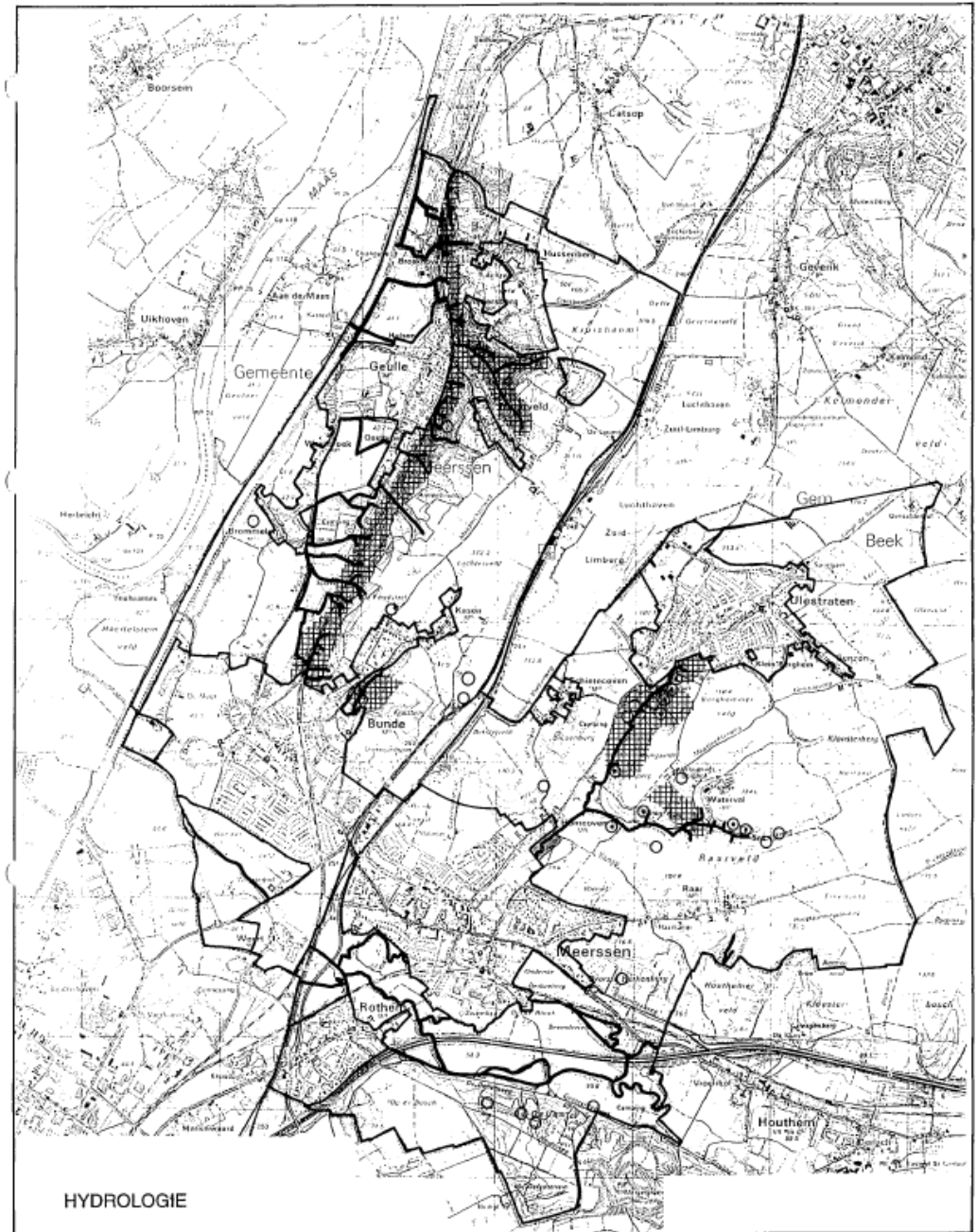




**Bijlage 14. bij de regels:
 Natuurontwikkelingszone II en II, beekdalontwikkelingszone en kwel-
 en bronzones**

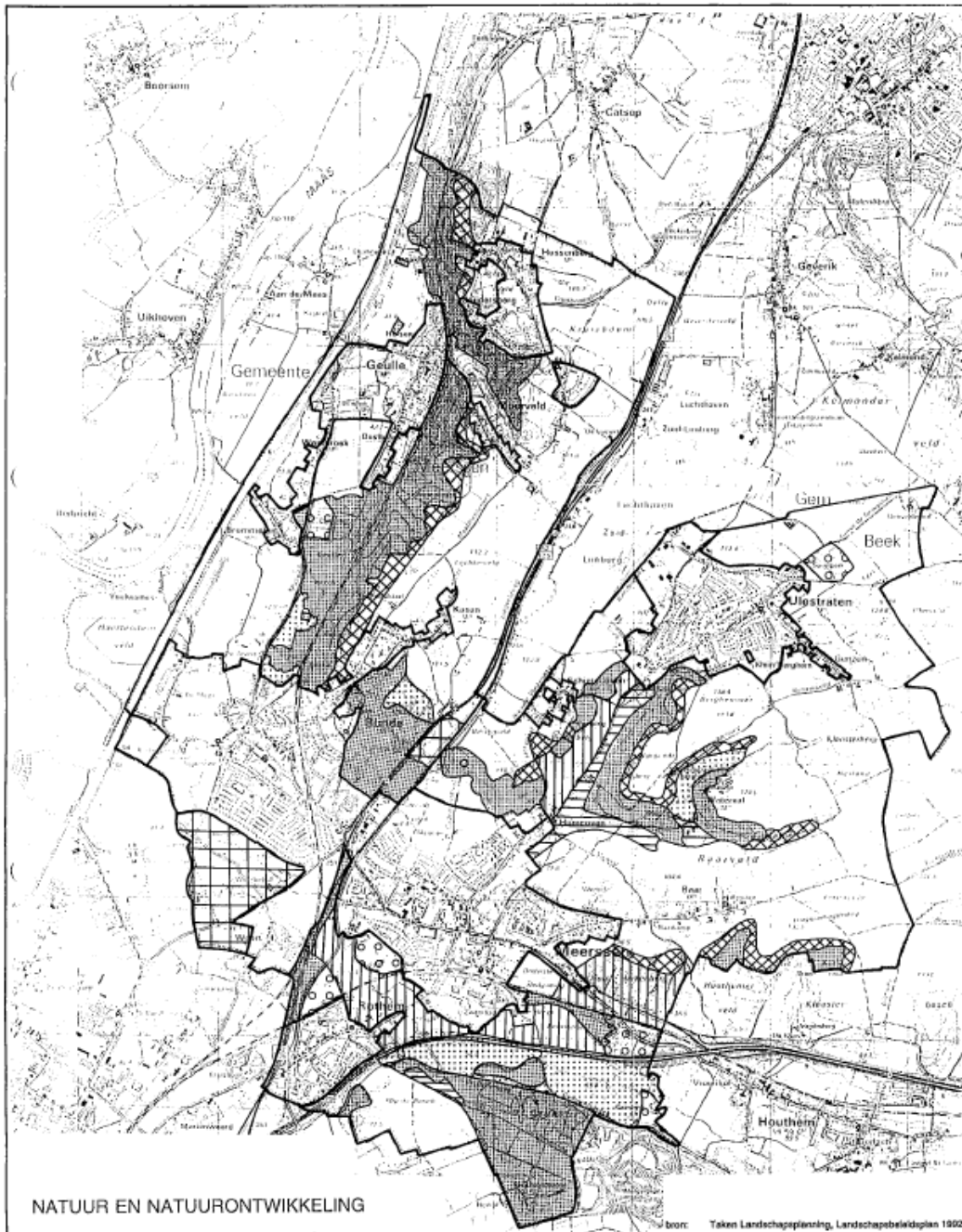






- HYDROLOGIE**
-  watergangen
 -  belangrijk kwel/brongebied
 -  bronniveaus
 -  poelen



 retentiebekken

KAART 5




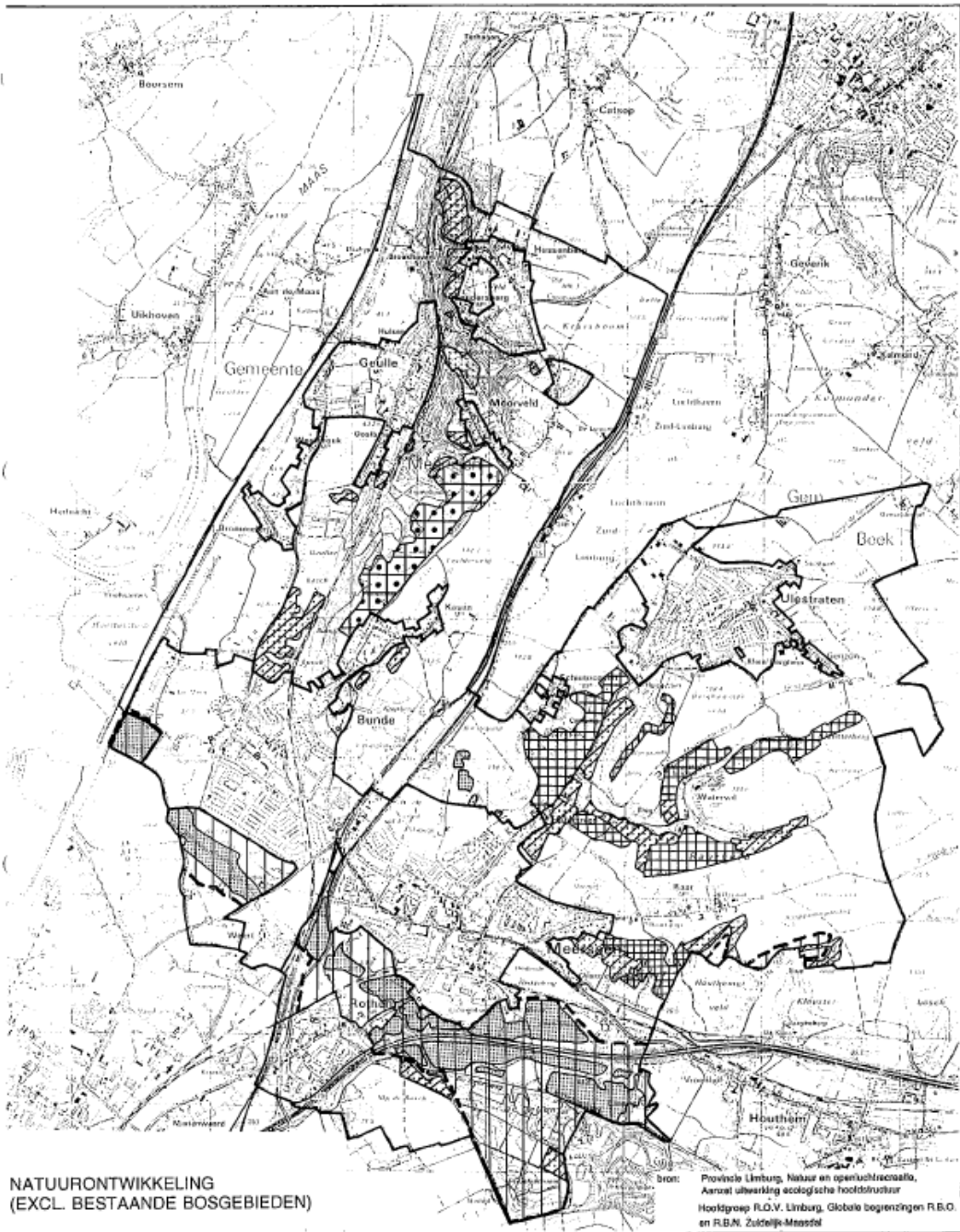


-  natuurontwikkeling landbouw in bronbeekdal
-  natuurontwikkeling
-  landbouw/beheer
-  recreatieterrein met landschappelijke beplanting

-  ontwikkeling bosranden en bosstroken
-  bosontwikkeling (nieuw bos)
-  bestaand bos

KAART 13




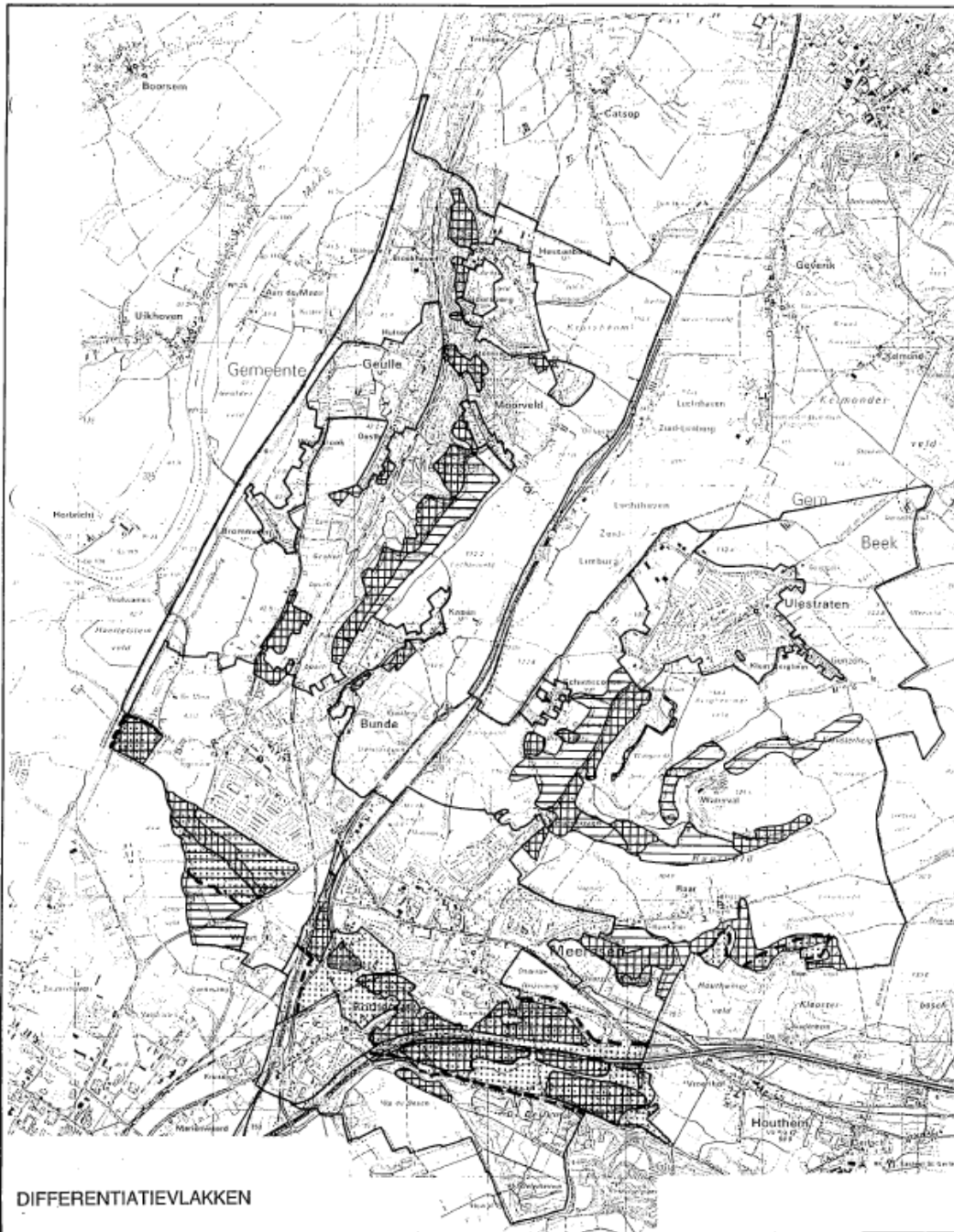



-  beheeragebied
-  aandachtsgebied natuurontwikkeling RBN
-  toekomstig reservaatgebied

-  aandachtsgebied relatienota RBO
-  beekdalontwikkelingsprojekt Beneden-Geuldal

KAART 14





-  natuuronwikkingszone 1
-  natuuronwikkingszone 2
-  beekdalontwikkingszone

KAART 19

