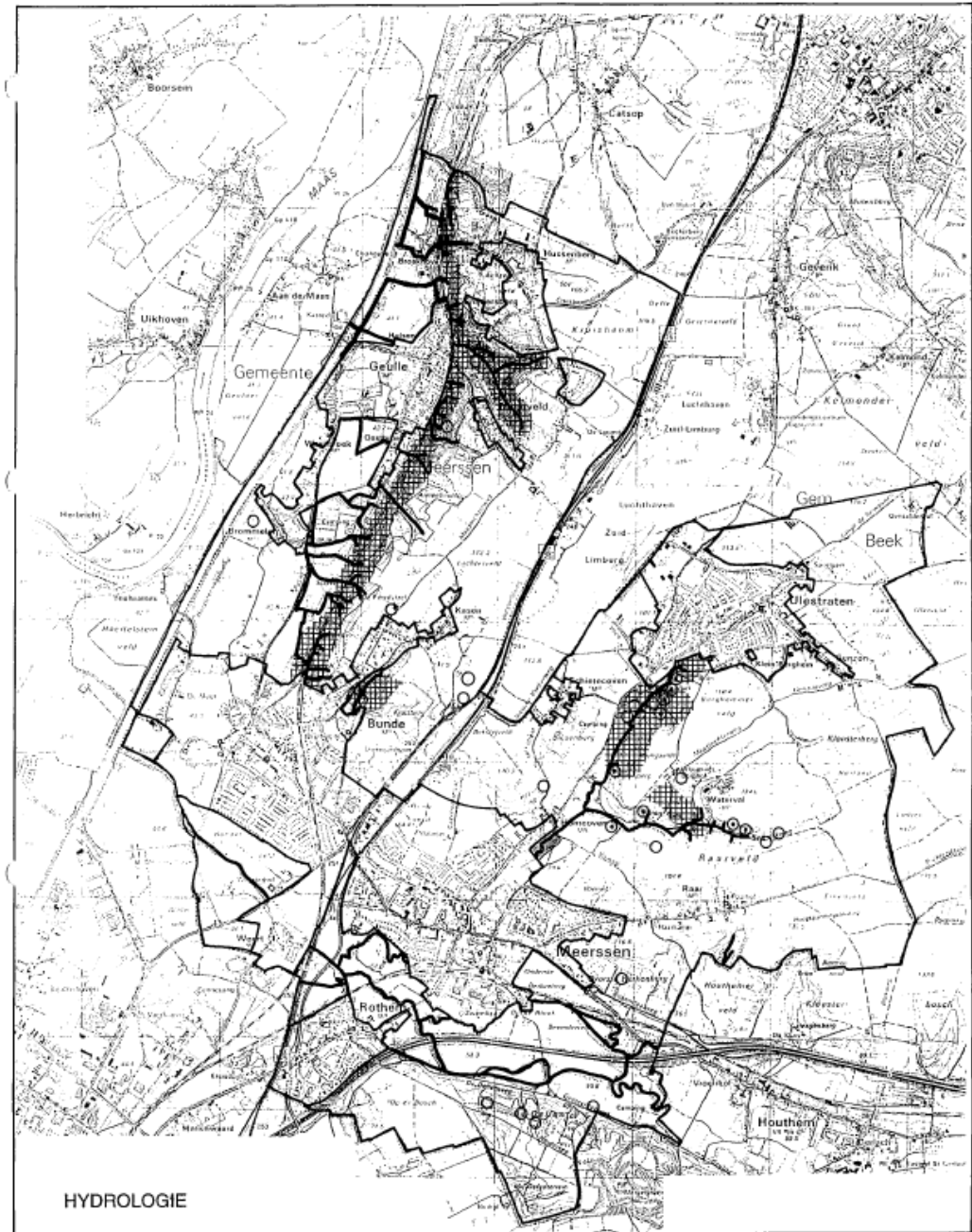



Natuurontwikkelingszone II en II, beekdalontwikkelingszone en kwel- en bronzones



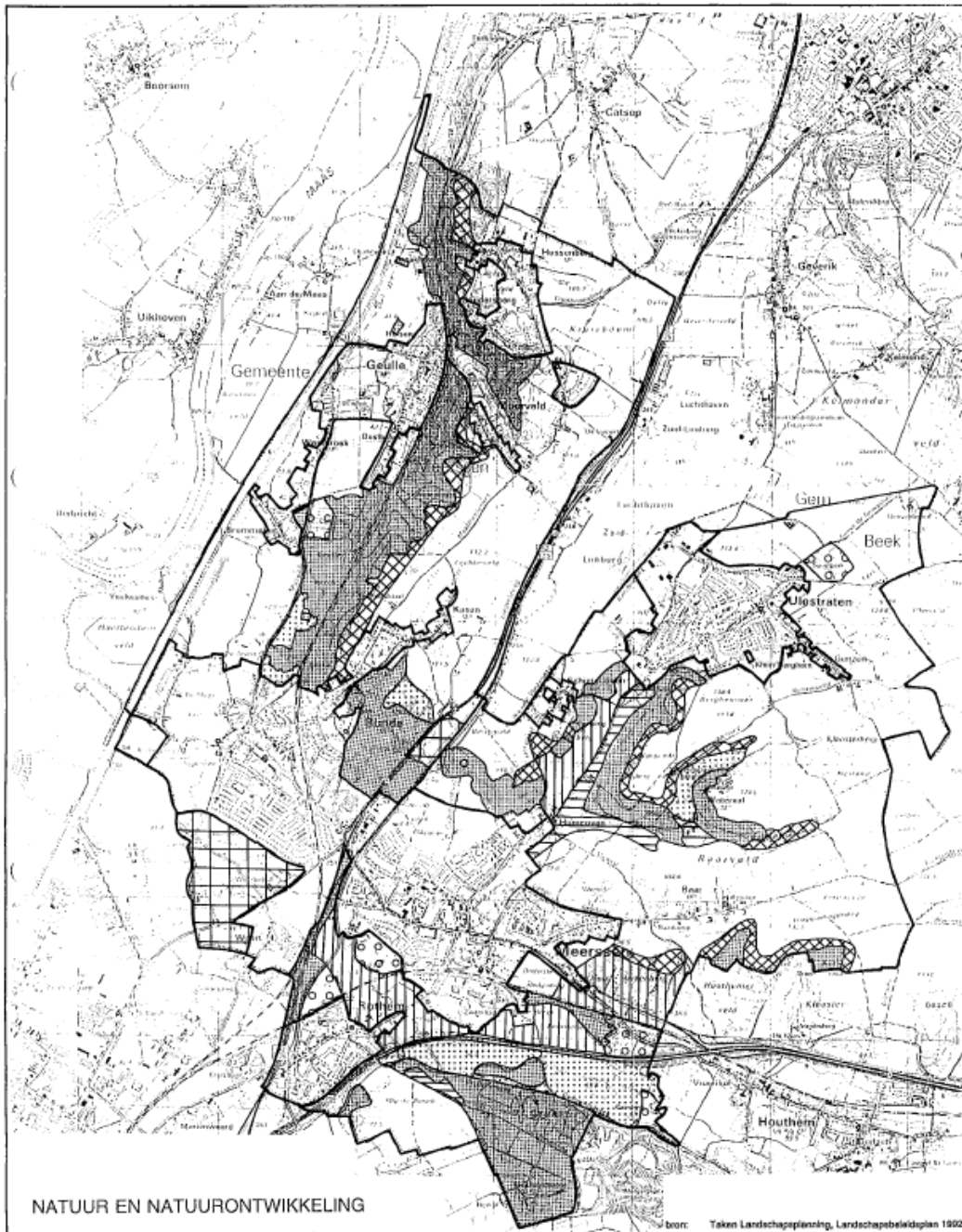
HYDROLOGIE

-  watergangen
-  belangrijk kwel/brongebied
-  bronniveaus
-  poelen

-  retentiebekken








KAART 5





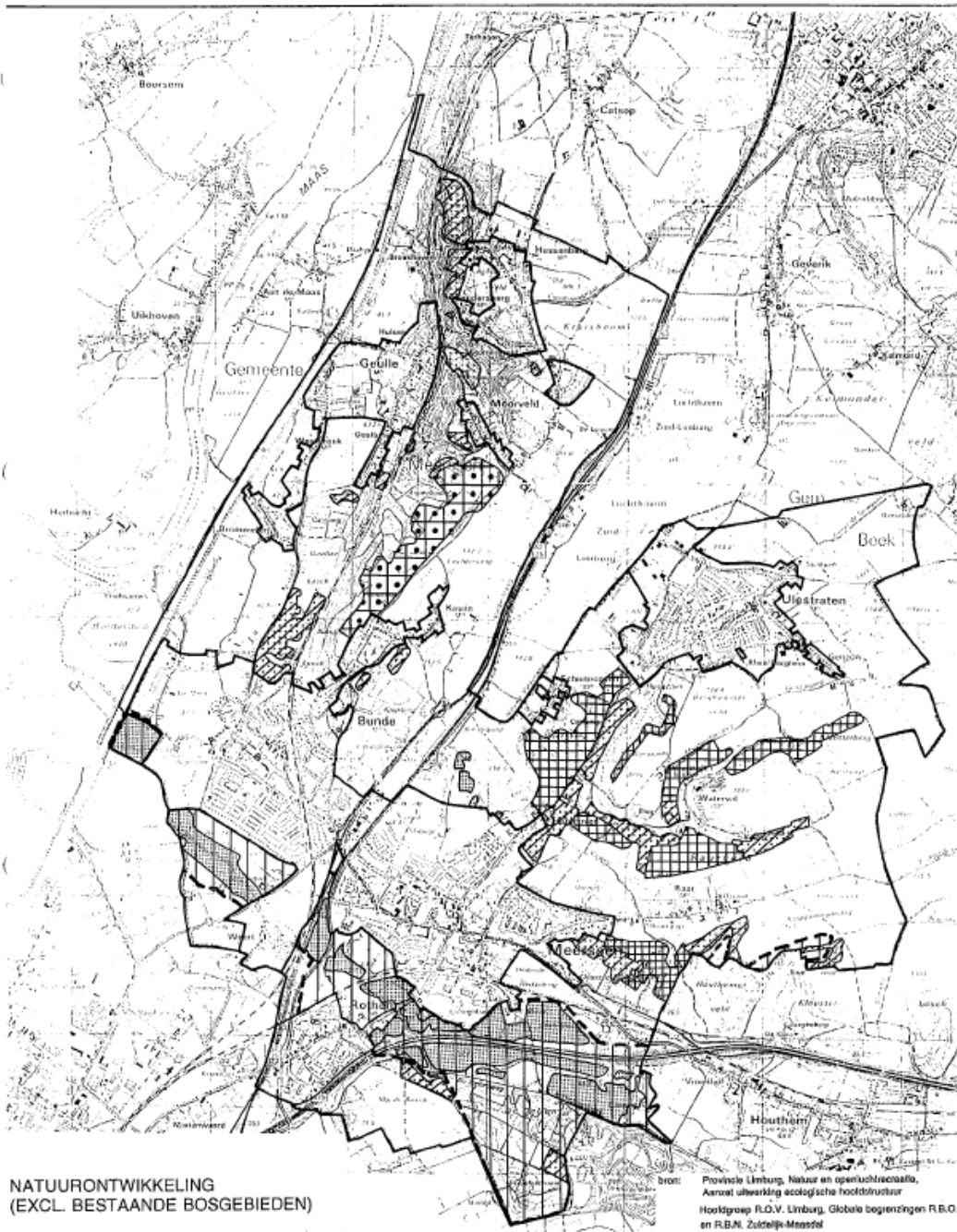
NATUUR EN NATUURONTWIKKELING

bron: Taken Landschapsplanning, Landschapsbeleidplan 1992

- | | | | |
|---|--|---|--------------------------------------|
|  | natuurontwikkeling landbouw in bronbeekdal |  | ontwikkeling bosranden en bosstroken |
|  | natuurontwikkeling |  | bosontwikkeling (nieuw bos) |
|  | landbouw/beheer |  | bestaand bos |
|  | recreatieterrein met landschappelijke beplanting | | |

KAART 13



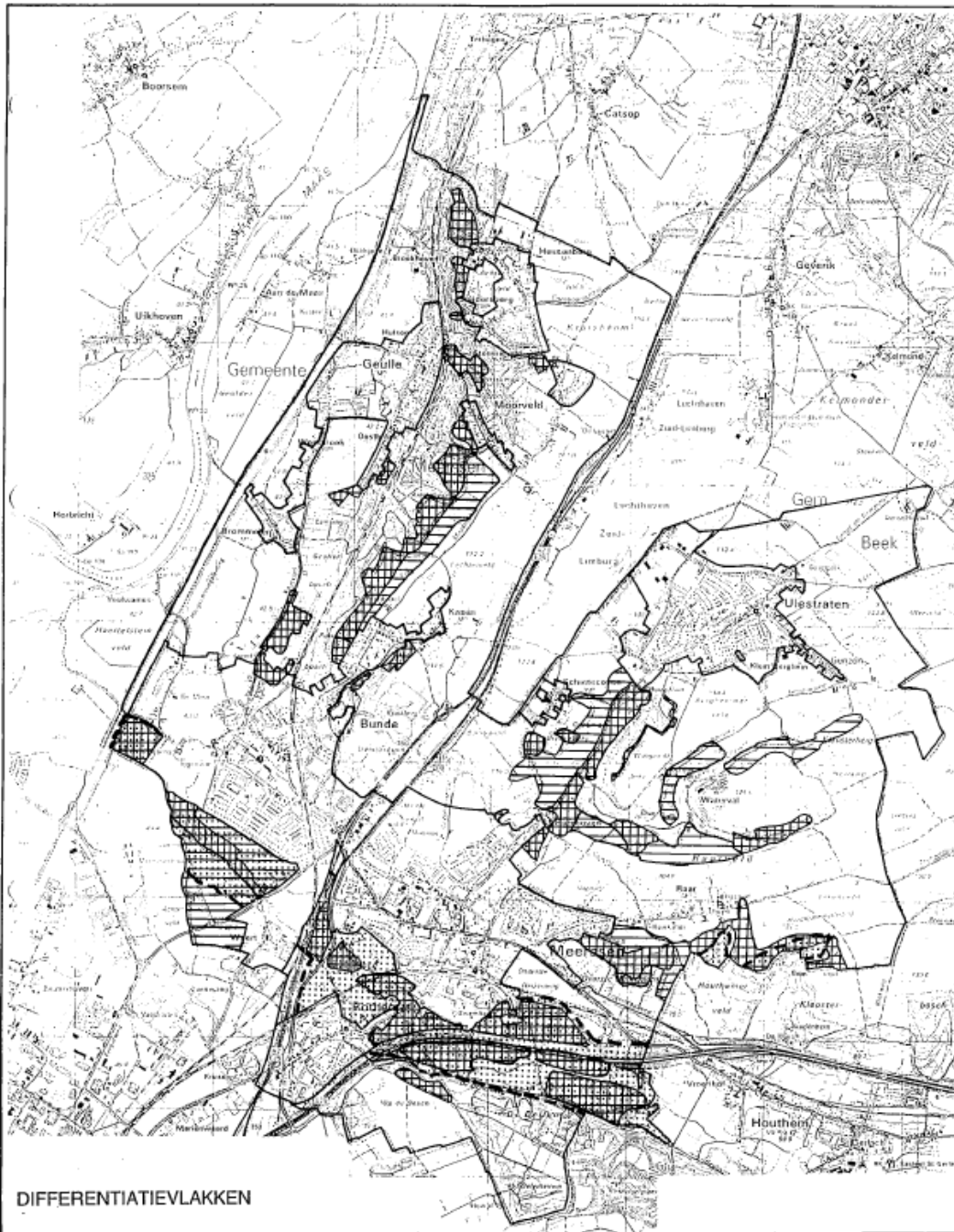


-  beheeragebied
-  aandachtsgebied natuurontwikkeling RBN
-  toekomstig reservaatgebied

-  aandachtsgebied relatienota RBO
-  beekdalontwikkelingsprojekt Beneden-Geuldal

KAART 14





-  natuuronwikkelingszone 1
-  natuuronwikkelingszone 2
-  beekdalontwikkelingszone

KAART 19

