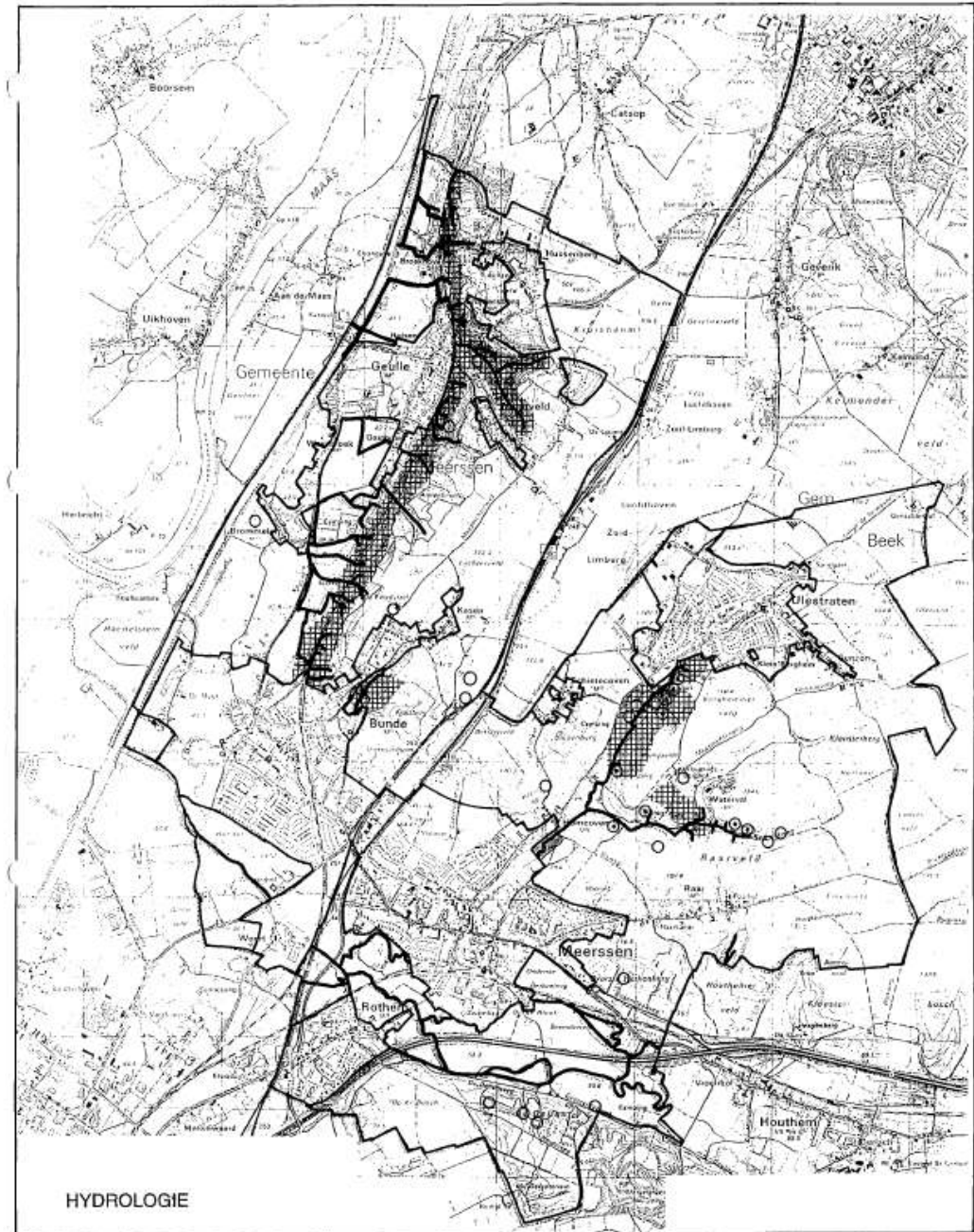



Natuurontwikkelingszone II en II, beekdalontwikkelingszone en kwel- en bronzones

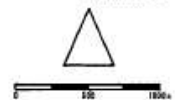


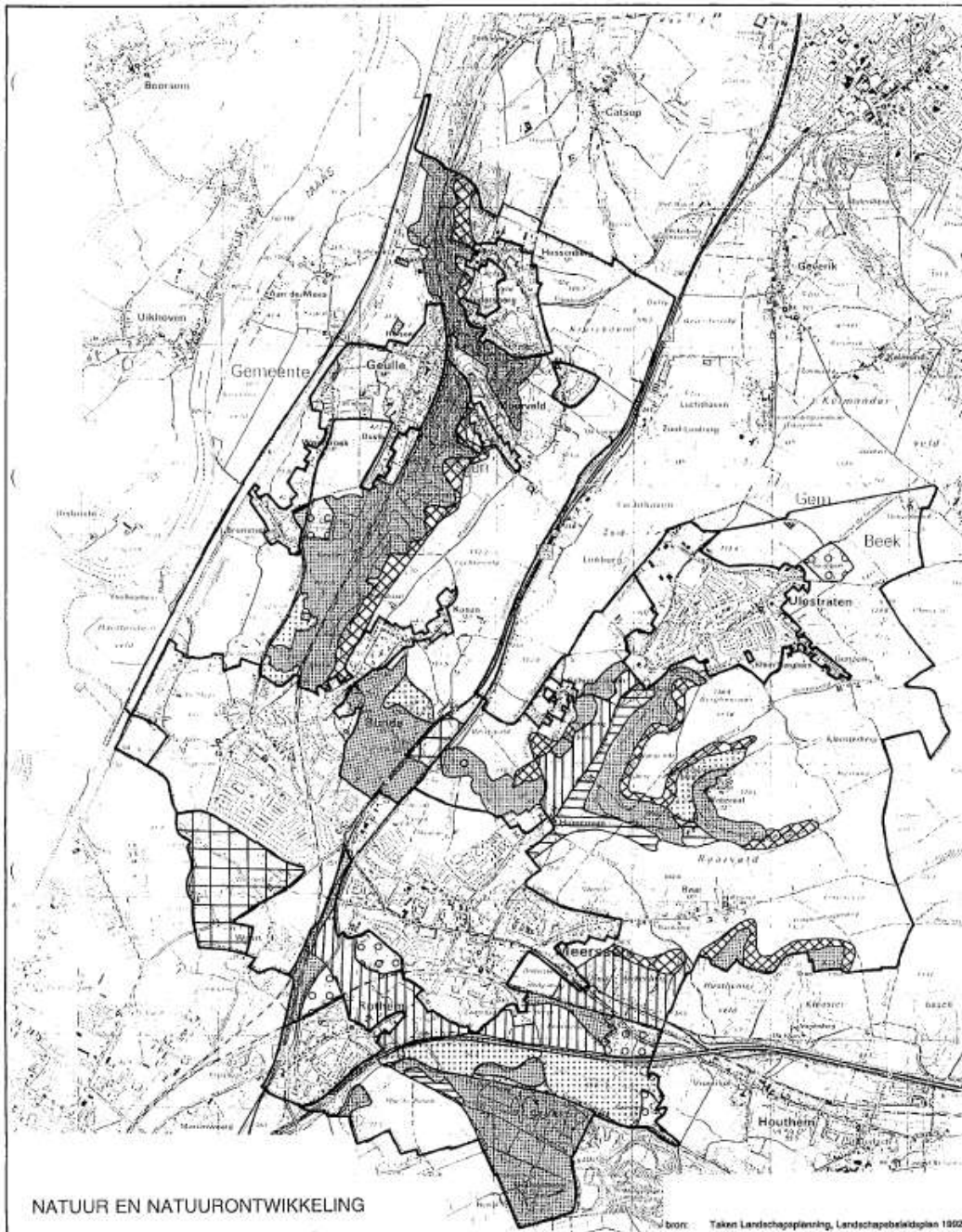
HYDROLOGIE

-  watergangen
-  belangrijk kwel/brongebied
-  bronniveaus
-  poelen








-  retentiebekken

KAART 5

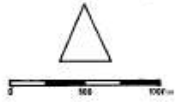


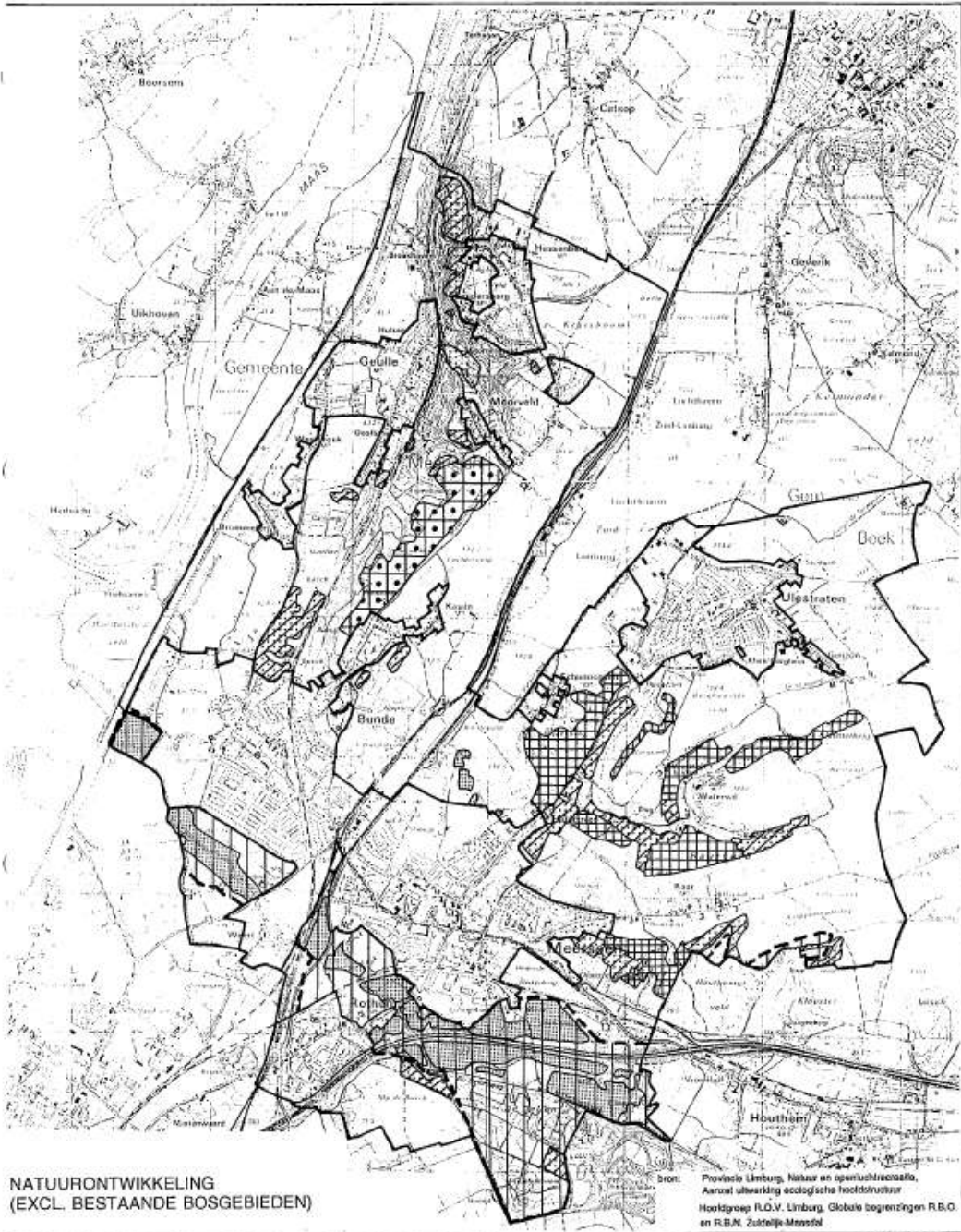


NATUUR EN NATUURONTWIKKELING



- | | | | |
|---|--|---|--------------------------------------|
|  | natuurontwikkeling landbouw in bronbeekdal |  | ontwikkeling bosranden en bosstroken |
|  | natuurontwikkeling |  | bosontwikkeling (nieuw bos) |
|  | landbouw/beheer |  | bestaand bos |
|  | recreatieterrein met landschappelijke beplanting | | |

KAART 13



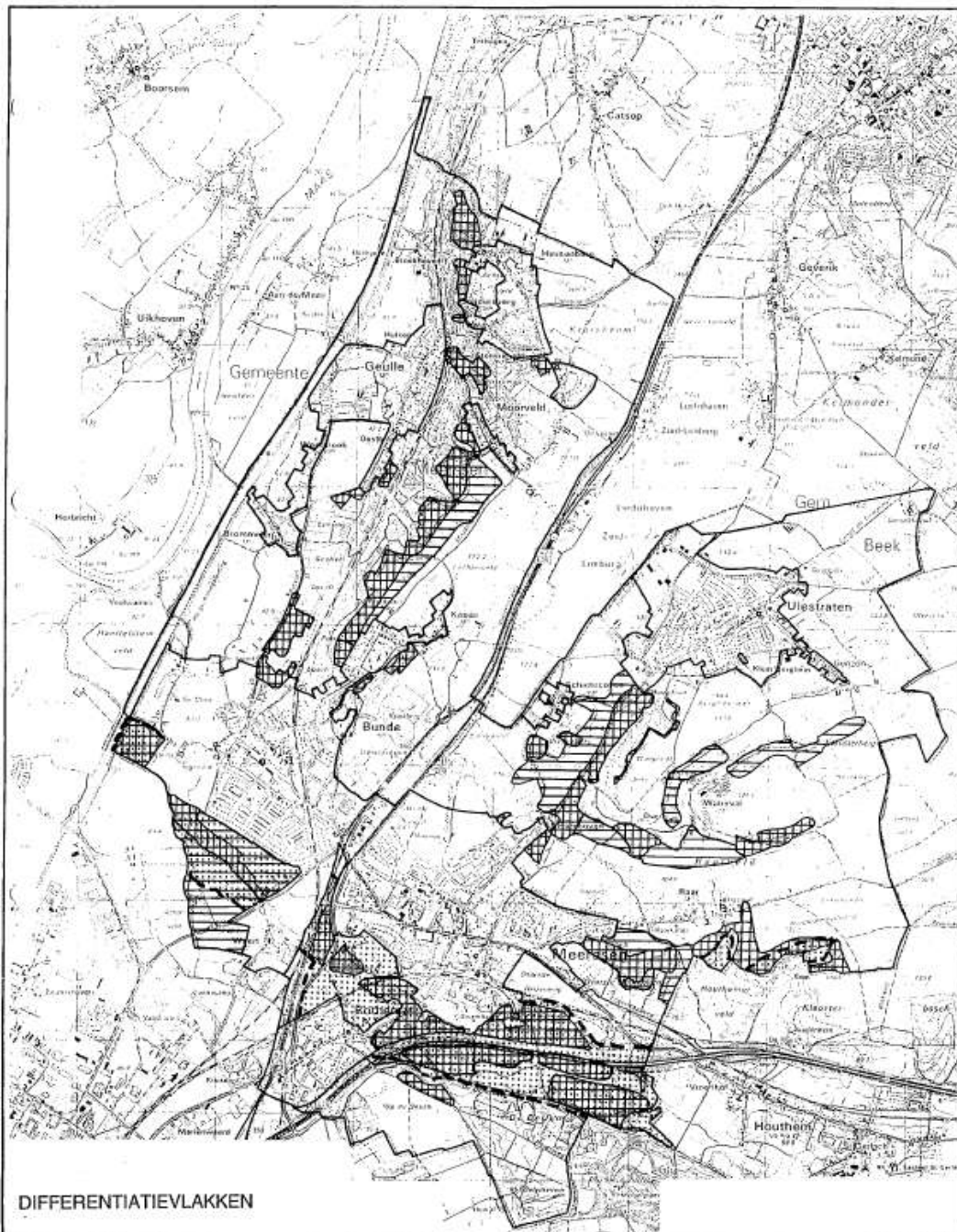


-  beheersgebied
-  aandachtsgebied natuurontwikkeling RBN
-  toekomstig reservaatgebied

-  aandachtsgebied relatienota RBO
-  beekdalontwikkelingsproject Beneden-Geuldal

KAART 14





DIFFERENTIATIEVLAKKEN

-  natuurontwikkelingszone 1
-  natuurontwikkelingszone 2
-  beekdalontwikkelingszone

KAART 19

