

Memo

Datum 2 augustus 2022
Documentnummer M222434.003/GHO
Relatie [REDACTED]
Onderwerp Stikstofoets levensloopbestendige woning Geulstraat te Bunde

Als aanvulling op de bestemmingsplanaanvraag voor de locatie Geulstraat ong. te Bunde is voor de gebruiksfase van het plan om een levensloopbestendige woning te realiseren een stikstofoets opgesteld. Het plan betreft de realisatie van een levensloop bestendige woning op bovengenoemde locatie.

In het Besluit **stikstofreductie en natuurverbetering**, dat per 1 juli 2021 geldt, is geregeld dat er een vrijstelling geldt voor bouw-, aanleg- en sloopactiviteiten waarvan de emissies tijdelijk en beperkt zijn. Vanwege deze vrijstelling is in deze stikstofoets de realisatiefase buiten beschouwing gelaten. De gebruiksfase is ingevoerd in het AERIUS programma.

Plangebied

Het plangebied is gelegen aan de Geulstraat te Bunde. De belending bestaat uit woongebied. Het plangebied is kadastraal bekend als gemeente Bunde, sectie B, nummer 3756, ter grootte van ca 475 m².



Figuur 1: plangebied

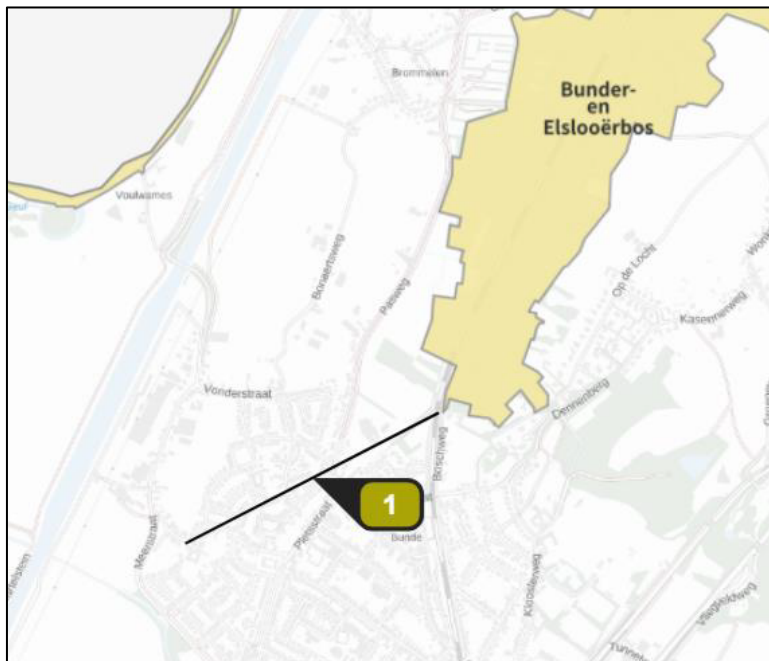
Gebruiksfase

De NO_x-emissie van het gebruik van de nieuwe woningen wordt berekend in de gebruiksfase. De woningen worden voorzien van een warmtepomp en is als zodanig emissie-loos. Alleen de verkeersbewegingen behorende bij het gebruik van de woning veroorzaken NO_x-emissie. In de gebruiksfase is, op basis van normering CROW (Nr. 381), gekeken naar de te verwachten verkeersbewegingen. Er is uitgegaan van de CROW norm voor een vrijstaande woning, rest bebouwde kom, met maximaal 8,6 verkeersbewegingen per etmaal. Deze verkeersbewegingen worden in de berekening meegenomen totdat het verkeer opgaat in het heersend verkeersbeeld. In dit geval zijnde de Prinses Irene weg.

Aanleiding en doel

Omdat stikstofemissie mogelijk een effect kan veroorzaken op Natura-2000 gebieden, dient een toets te worden uitgevoerd of het gebruik van de locatie aan de Geulstraat te Bunde mogelijk vergunningsplichtig is in het kader van de Wet natuurbescherming. Effecten kunnen in beginsel alleen optreden door zogenaamde externe werking, waarbij veranderingen en activiteiten binnen het plangebied kunnen leiden tot veranderingen van de milieusituatie in de natuurgebieden; in onderhavig plan betreft dit de uitstoot van stikstof als gevolg van het plan. Voor projecten, zoals onderhavig bouwplan, betekent dit dat moet worden beoordeeld of een natuurvergunning is vereist als gevolg van de uitstoot van stikstof tijdens de gebruiksfase. Blijkt uit bovenstaande beoordeling dat geen natuurvergunning is vereist, dan kan volstaan worden met de aanvraag van een omgevingsvergunning voor de activiteit bouwen. Het aspect natuur vormt dan geen belemmering voor de uitvoering van het project.

Het dichtstbijzijnde Natura2000-gebied, "Bunder en Elslooërbos", ligt op een afstand van ca. 1.000 meter van het plangebied.



Figuur 2: Afstand planlocatie ten opzichte van "Bunder en Elslooërbos". Afstand 1 is ca. 1.000 meter.

Onderzoeksopzet


Er is een inschatting gemaakt van het aantal verkeersbewegingen in de gebruiksfase zoals eerder omschreven. Voor dit project betekent dat dat er maximaal 8,6 verkeersbewegingen plaatsvinden per etmaal. Deze verkeersbewegingen zijn ingevoerd in het AERIUS rekenmodel.

Resultaten

Uit de berekeningen met AERIUS (zie bijlage 1) blijkt dat er geen sprake is van stikstofdepositie op een p voor stikstof gevoelig natuurgebied. De depositie bedraagt 0,00 mol potentieel zuur/ha/jaar. Kortom: negatieve effecten op instandhoudingsdoelen van N2000 gebieden ten gevolge van stikstof kunnen met zekerheid worden uitgesloten.

Deze uitkomsten geven derhalve geen aanleiding een Wnb-vergunning aan te vragen of een verklaring van geen bedenkingen te vragen vanwege mogelijke effecten op N2000-gebieden.

Vertrouwende u voldoende geïnformeerd te hebben.



Aelmans ROM bv

Bijlage 1) Aerijs berekeningen gebruiksfase en het resultaat

Projectberekening

Dit document geeft een overzicht van de invoer en rekenresultaten van een Projectberekening met AERIUS Calculator. De berekening is uitgevoerd binnen stikstofgevoelige Natura 2000-gebieden, op rekenpunten die overlappen met habitattypen en/of leefgebieden die aangewezen zijn in het kader van de Wet natuurbescherming, gekoppeld aan een aangewezen soort, of nog onbekend maar mogelijk wel relevant, en waar tevens sprake is van een overbelaste of bijna overbelaste situatie voor stikstof.



- Overzicht
- Samenvatting situaties
- Resultaten
- Detailgegevens per emissiebron

*Meer toelichting over deze PDF kunt u vinden in een bijbehorende leeswijzer. Deze leeswijzer en overige documentatie is te raadplegen via:
www.aerius.nl/handleidingen-en-leeswijzers*

Contactgegevens

Rechtspersoon

[REDACTED]

Inrichtingslocatie

Geulstraat ong.,
6241 NA Bunde**Activiteit**

Omschrijving

Levensloopbestendige woning

Toelichting

Gebruiksfase levensloop bestendige woning in Bunde.

Berekening

AERIUS kenmerk

RaCJB8PYeZeC

Datum berekening

02 augustus 2022, 17:11

Rekenconfiguratie

Wnb-rekengrid

Totale emissie

Situatie 1 - Beoogd

Rekenjaar

2022

Emissie NH₃

0,1 kg/j

Emissie NO_x

0,9 kg/j

Resultaten

Situatie 1 - Beoogd

Hoogste depositie

-

Hexagon

Gebied

Gekarteerd oppervlak met toename (ha)

-

Gekarteerd oppervlak met afname (ha)

-

Grootste toename van depositie

-

Grootste afname van depositie

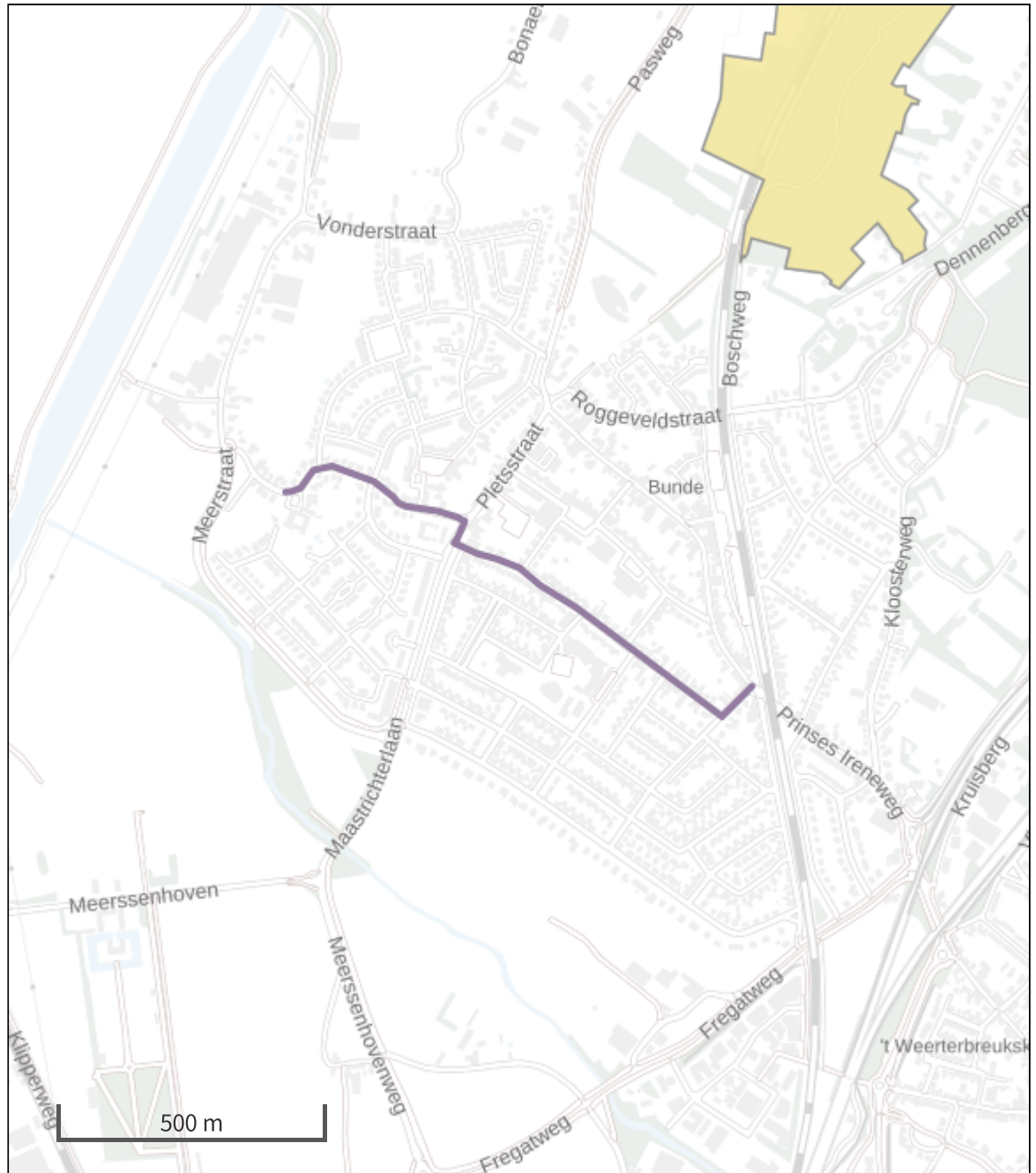
-










Situatie 1 (Beoogd), rekenjaar 2022

Emissiebronnen	Emissie NH ₃	Emissie NO
Verkeersnetwerk	0,1 kg/j	0,9 kg/j

Hoogste af- en toename op (bijna) overbelaste stikstofgevoelige Natura 2000 gebieden.



- | | |
|---|--|
|  Habitatrictlijn |  Grootste afname van depositie |
|  Vogelrichtlijn |  Grootste toename van depositie |
|  Vogelrichtlijn, Habitatrictlijn |  Hoogste totale depositie |
|  Niet bepaald | |

De bronnen op de kaart horen bij de Beoogde situatie.

Resultaten stikstofgevoelige Natura 2000 gebieden situatie "Situatie 1" (Beogd) incl. saldering e/o referentie

	Berekend (ha gekarteed)	Hoogste totale depositie (mol N/ha/jr)	Met toename (ha gekarteed)	Grootste toename (mol N/ha/jr)	Met afname (ha gekarteed)	Grootste afname (mol N/ha/jr)
Totaal	-	-	-	-	-	-



Disclaimer

Hoewel verstrekte gegevens kunnen dienen ter onderbouwing van een vergunningaanvraag, kunnen er geen rechten aan worden ontleend. De eigenaar van AERIUS aanvaardt geen aansprakelijkheid voor de inhoud van de door de gebruiker aangeboden informatie. Bovenstaande gegevens zijn enkel bruikbaar tot er een nieuwe versie van AERIUS beschikbaar is. AERIUS is een geregistreerd handelsmerk in Europa. Alle rechten die niet expliciet worden verleend, zijn voorbehouden.

Rekenbasis

Deze berekening is tot stand gekomen op basis van:

AERIUS versie	2021.1.1_20220705_74979f573b
Database versie	2021.1.1_74979f573b

Voor meer informatie over de gebruikte methodiek en data zie:
<https://www.aerius.nl/>