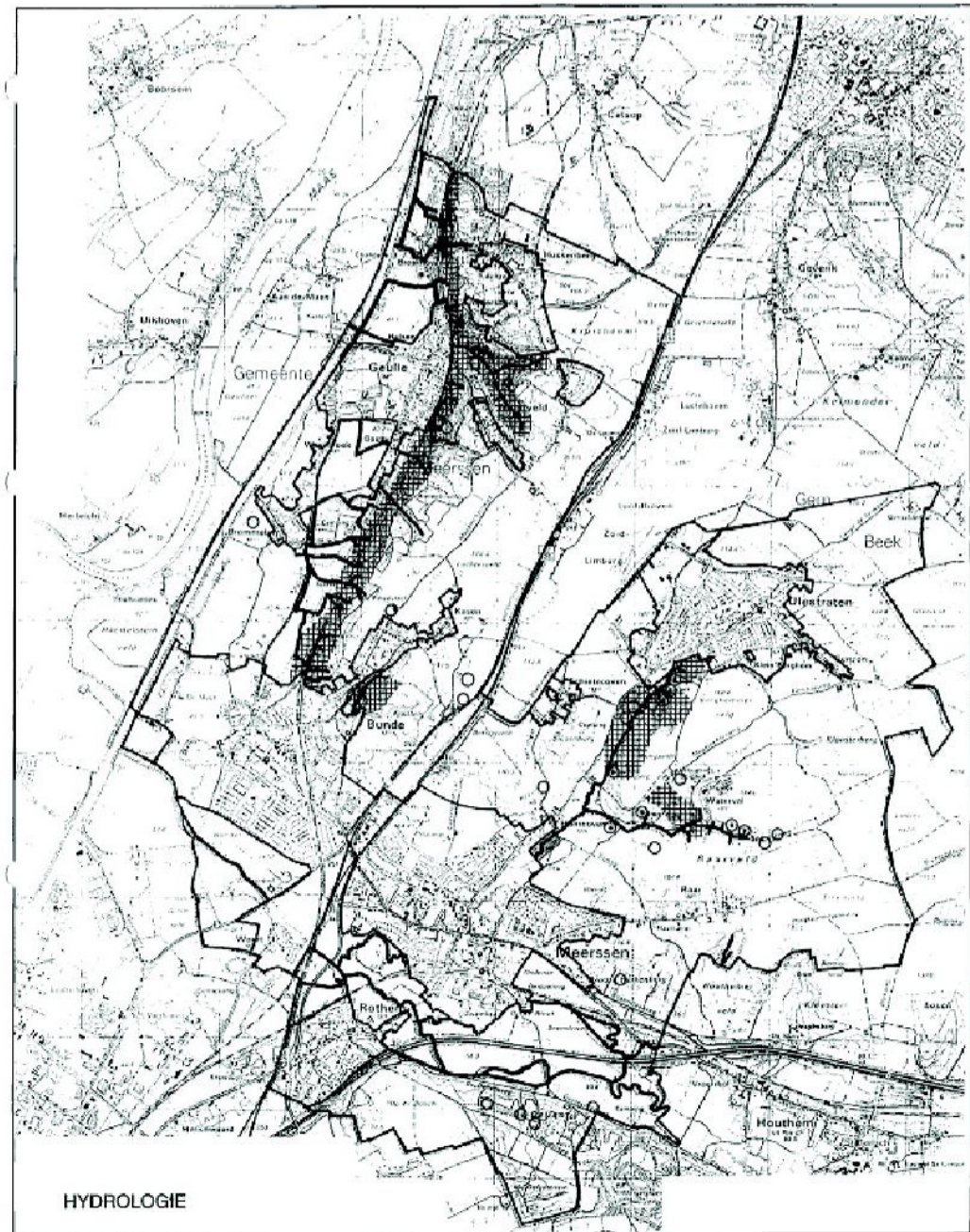


## Natuurontwikkelingszone II en II, beekdalontwikkelingszone en kwel- en bronzones

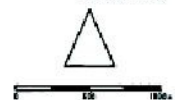


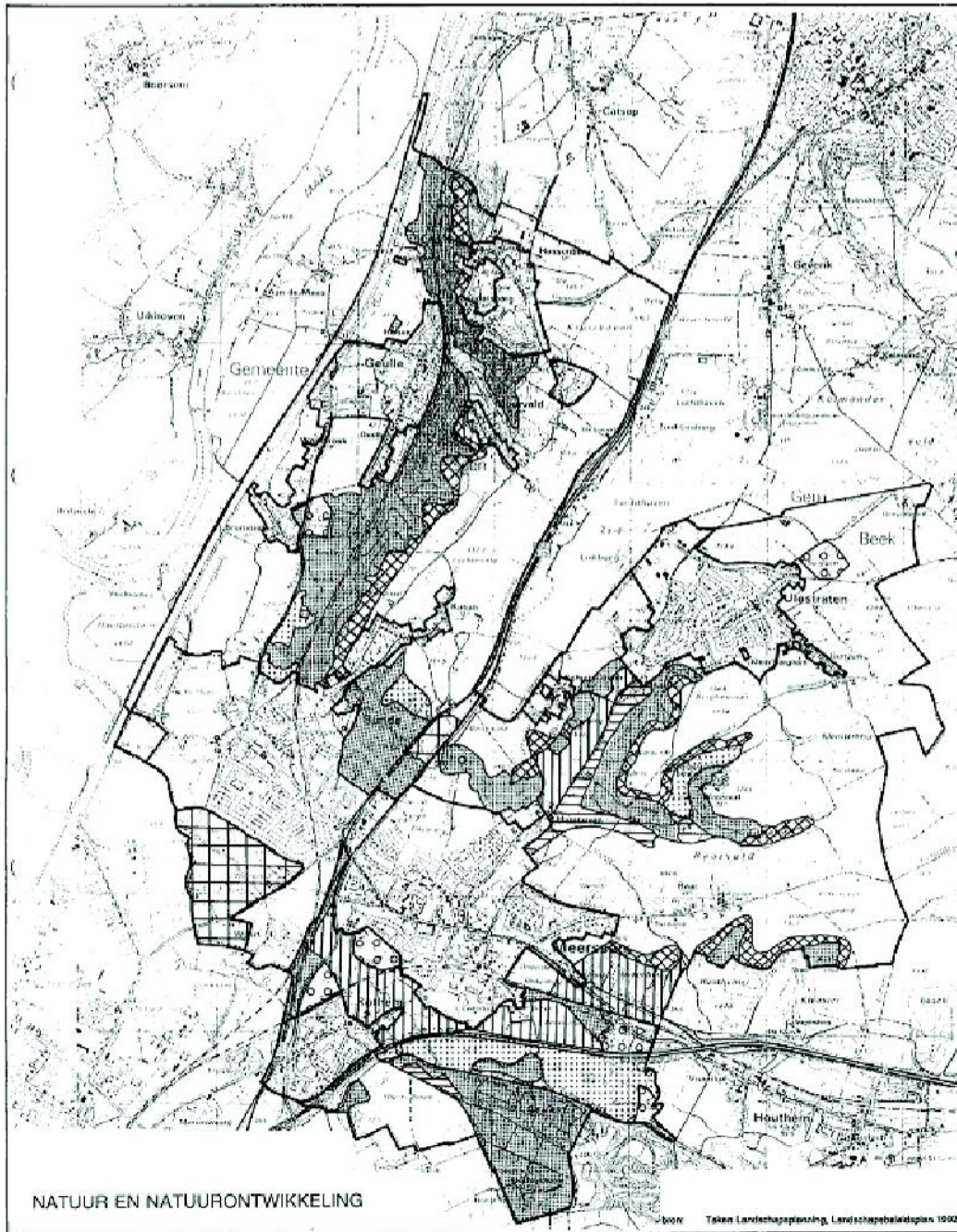
HYDROLOGIE

-  watergangen
-  belangrijk kwel/brongebied
-  bronniveaus
-  poelen

-  retentiebekken

KAART 5





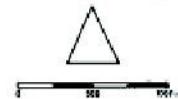
Natuur en Natuurontwikkeling

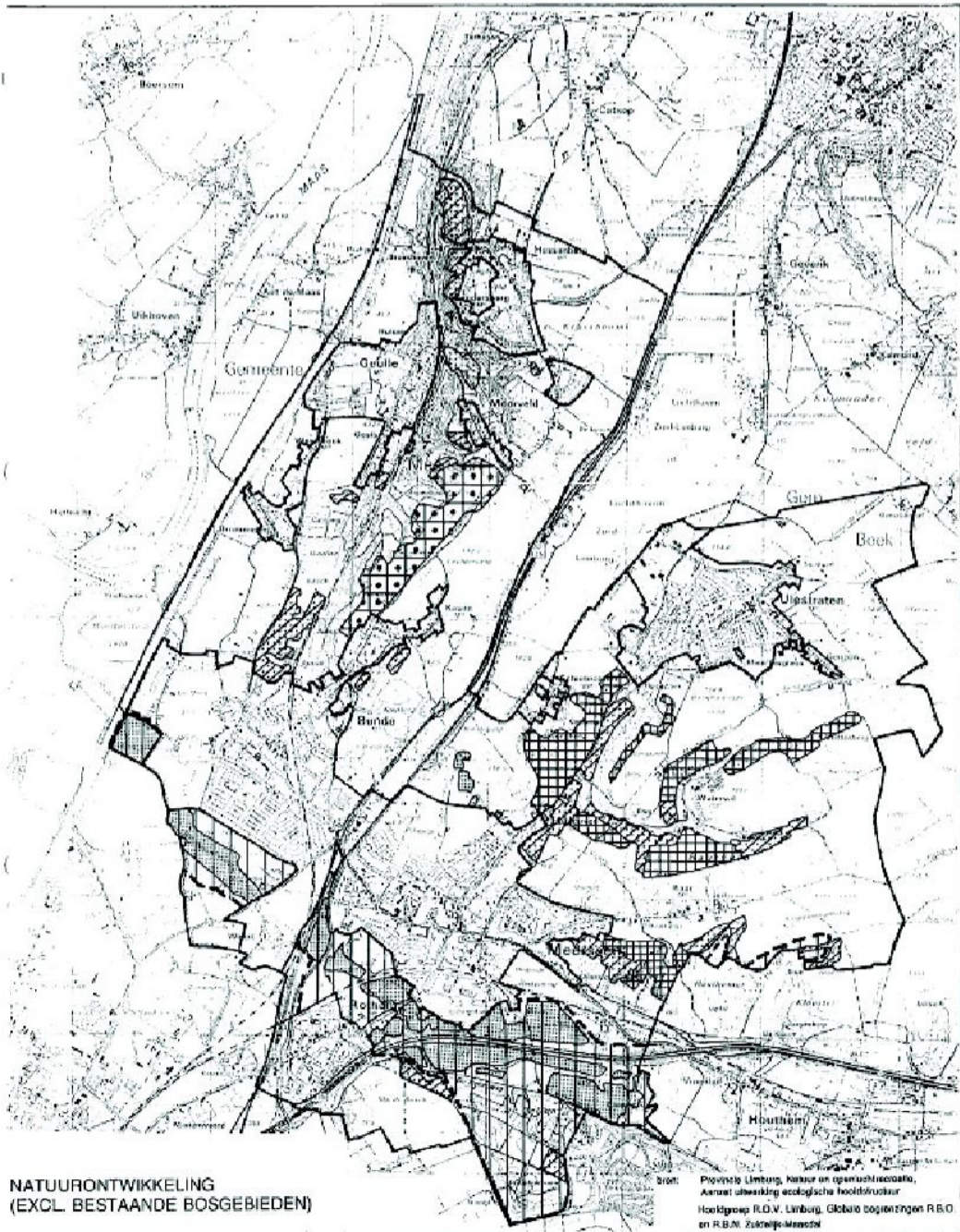
Taken Landschapspianing, Landschapbeleidplan 1992

-  natuurontwikkeling landbouw in bronbeekdal
-  natuurontwikkeling
-  landbouw/beheer
-  recreatieterrein met landschappelijke beplanting

-  ontwikkeling bostrand en bosstroken
-  bosontwikkeling (nieuw bos)
-  bestaand bos

KAART 13





**NATUURONTWIKKELING  
(EXCL. BESTAANDE BOSGEBIEDEN)**

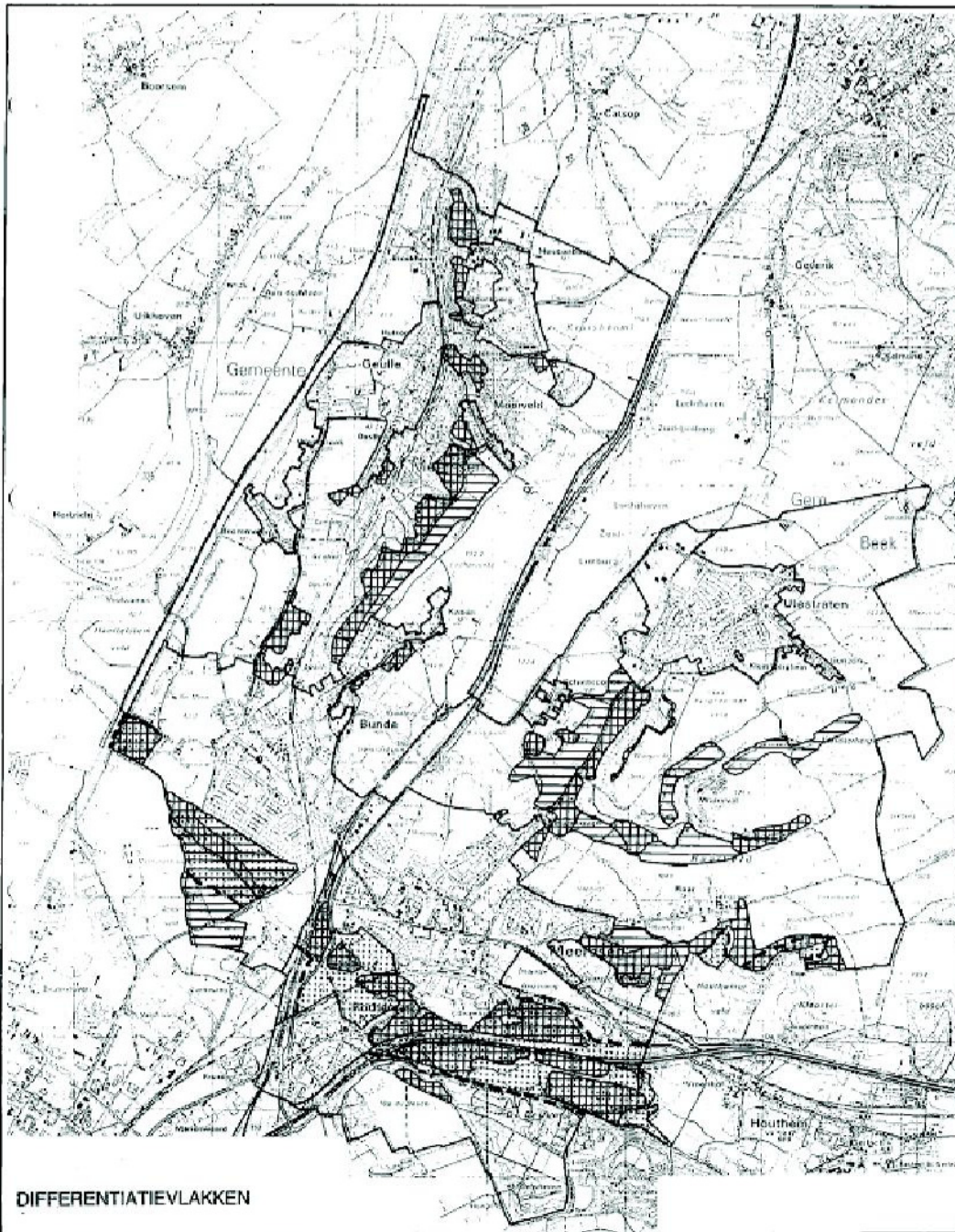
Projectie Lambert, haksen en oorsnuchwaaier,  
Aanset uiterking ecologische hoofdstructuur,  
Hoofdigroep R.O.V. Limburg, Globale besieningen R.B.O.  
en R.B.M. Zuidoeg-Weeste

-  behoeragebied
-  aandachtsgebied natuurontwikkeling RBN
-  toekomstig reservaatgebied

-  aandachtsgebied relatienota RBO
-  beekdalontwikkelingsproject Beneden-Gaaidal

**KAART 14**





DIFFERENTIATIEVLAKKEN

-  natuurontwikkelingszone 1
-  natuurontwikkelingszone 2
-  beekdalontwikkelingszone

KAART 19

