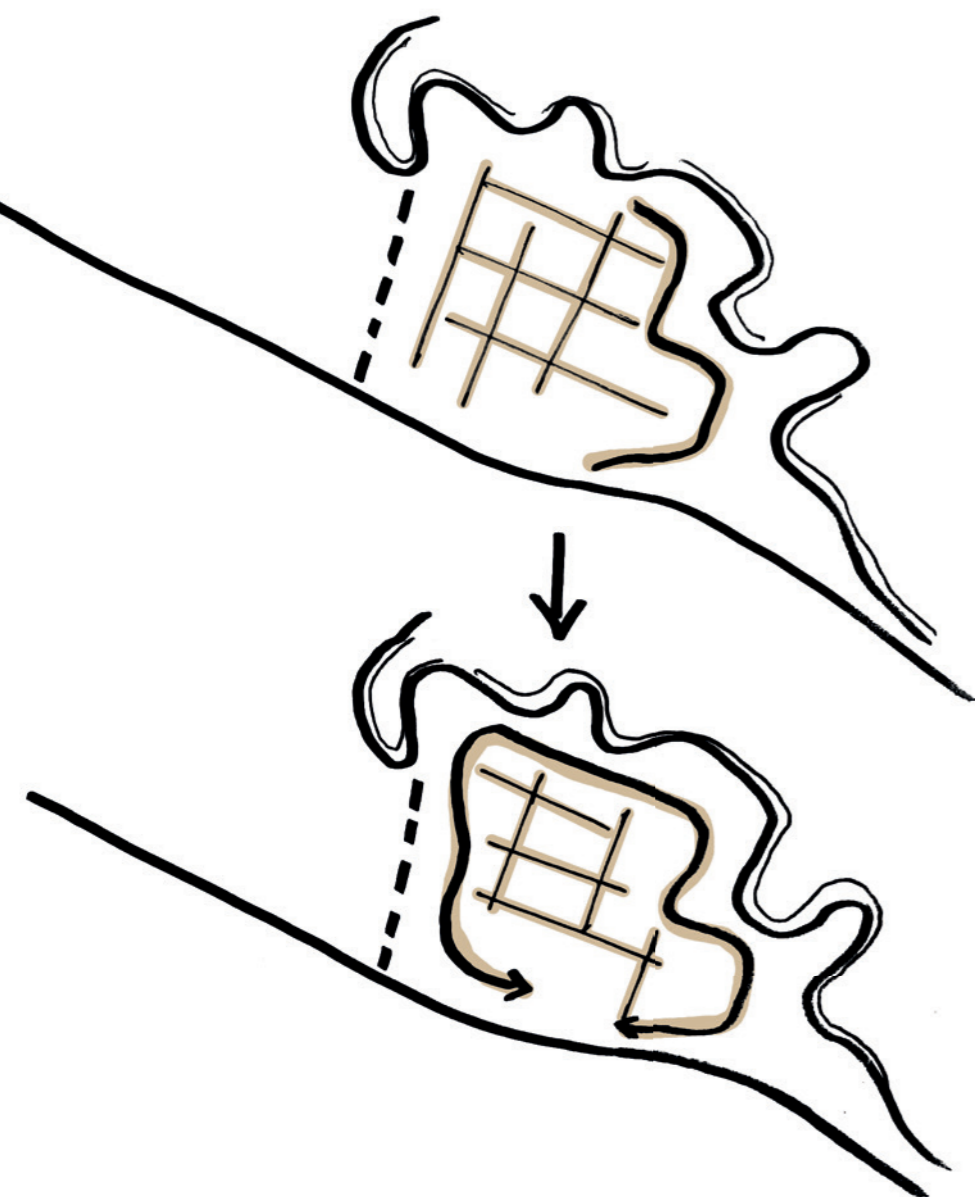


NATUURSPEELPLEK CAMPING 'T GEULDAL

ANALYSE - SCHEMA'S

19 juni 2018

PADENSTRUCTUUR



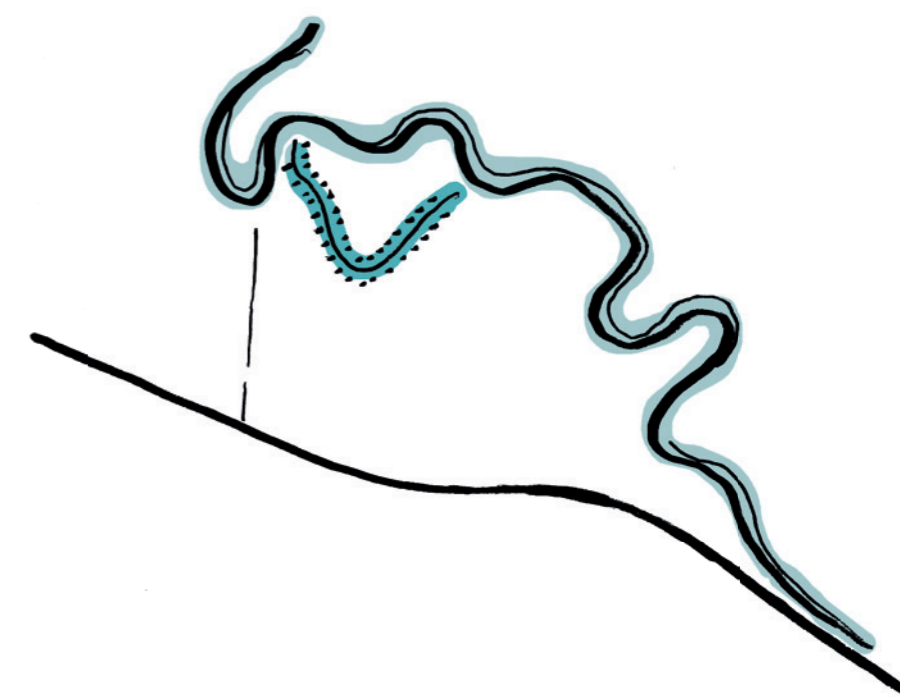
heldere orthogonale padenstructuur
randen reageren (deels) op landschappelijke structuur Geul,
dit kan versterkt worden aan westzijde (kans)

GROENSTRUCTUUR



'harde' bosrand aan westzijde en houtwallen op
overgang naar Geul en mergelstijlwand.
kansen: verzachten bosrand aan westzijde, aan-
vullen beekbegeleidende beplanting en houtsingels
uitdunnen

WATERSTRUCTUUR



















tot ca. 1960 was er een meander in de Geul
aanwezig ter plaatse van de camping

NATUURSPEELPLEK CAMPING 'T GEULDAL

SCHETS



LEGENDA

	bomen/heesters (bestaand en nieuw)		mergelblokken
	hagen (bestaand en nieuw)		'vogelnest' van gevlochten takken
	Geul		'boomstammenpad' door bosrand met dichte begroeiing
	waterpartij met boomstammen over water (nieuw)		doeltjes van rechtopstaande boomstammen
	waterpartij met 'dam' van takken en boomstammen (nieuw)		'beverburcht' (zie schets)
	kleine poel (nieuw)		uitzichtpunten aan Geul (zie schets)
	wandelpad (blotevoetenpad) van diverse materialen: houtsnippers, gras, zand		vuurplaats (bestaand)
	pad op camping van halfverharding		trapveldje, kort gemaaid gras
	rijweg Gemeentebroek		bloemrijk / kruidrijk grasland



14 augustus 2018
schaal schets 1:1000

NATUURSPEELPLEK CAMPING 'T GEULDAL

BEPLANTINGSINDICATIE op basis van de potentieel natuurlijke vegetatie (PNV) en beplanting voorkomend in de habitat van het desbetreffende dier

BEVER

Waterminnende bomen en heesters

- *Alnus glutinosa* (zwarte els)
- *Salix alba* (schietswilg)
- *Salix fragilis* (kraakwilg)
- *Populus canescens* (gouwe abeel)
- *Salix cinerea* (gouwe wilg)



VROEDMEESTERPAD

Weinig beplanting, enkele solitaire bomen en/of bosschages rond poel

- *Corylus avellana* (hazelaar)
- *Sambucus nigra* (vlier)
- *Crataegus monogyna* (eenstijlige meidoorn)



APPELVINK

Bosrand met loofbomen en heesters

- *Prunus avium* (zoete kers)
- *Acer campestre* (veldesdoorn)
- *Carpinus betulus* (gewone haagbeuk)
- *Quercus robur* (zomereik)
- *Corylus avellana* (hazelaar)



VELDPARELMOERVLINDER


Bloemrijk grasland en enkele bosschages

- *Sorbus aucuparia* (lijsterbes)
- *Viburnum opulus* (Gelderse roos)
- *Cornus sanguinea* (rode kornoelje)
- Bloemrijk graslandmengsel, met o.a. smalle weegbree, knoopkruid, gewone margriet, muizenootje en gewoon biggenkruid

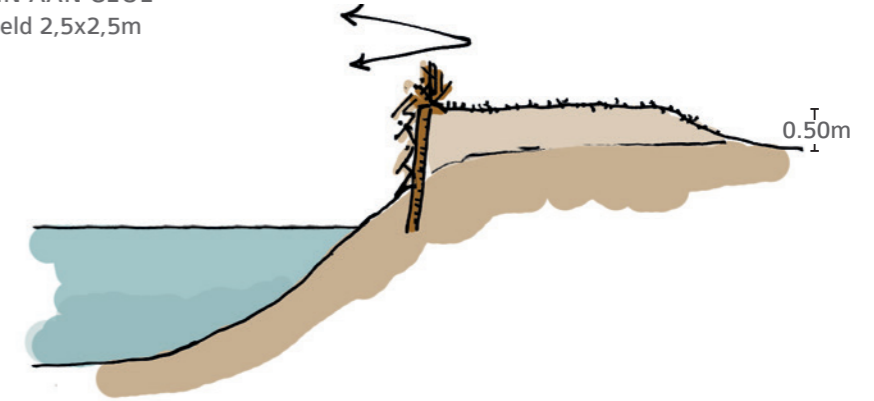


NATUURSPPEELPLEK CAMPING 'T GEULDAL

SCHETS 'BEVERBURCHT' EN UITZICHTPUNTEN



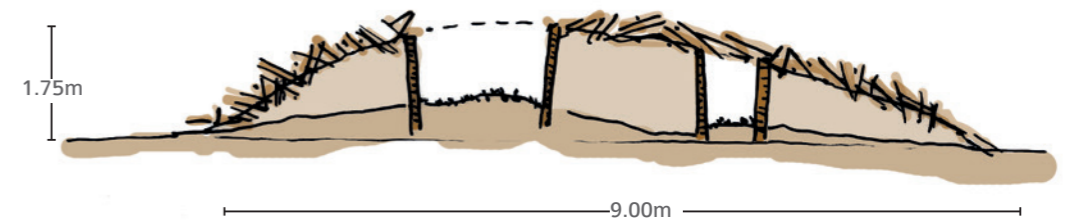
UITZICHTPUNTEN AAN GEUL
afmeting gemiddeld 2,5x2,5m



LEGENDA

-  boomstammen / takken
-  houten palen als grondkering
-  aan te vullen grond
-  maaiveld
-  houtsnippers
-  opening in burcht (klimnet als valbeveiliging)
-  'takkenril' als hekje bij uitzichtpunt

BEVERBURCHT
afmeting ca. 9x13m | hoogte max. 1,75




NATUURSPPEELPLEK CAMPING 'T GEULDAL

REFERENTIEBEELDEN



BEVER

VELDPARELMOERVLINDER




NATUUR SPEELPLEK CAMPING 'T GEULDAL

REFERENTIEBEELDEN



VROEDMEESTERPAD

APPELVINK





CAMPING 'T GEULDAL

2022

SPEELPLAATS CAMPING 'T GEULDAL



SPEELPLAATS CAMPING 'T GEULDAL





KOM JIJ OOK BIJ DE BEVERBENDE?
BOUW JE EIGEN DAM IN DE WATERLOOP EN LEEF ALS
EEN ECHTE BEVER IN DE BURCHT!


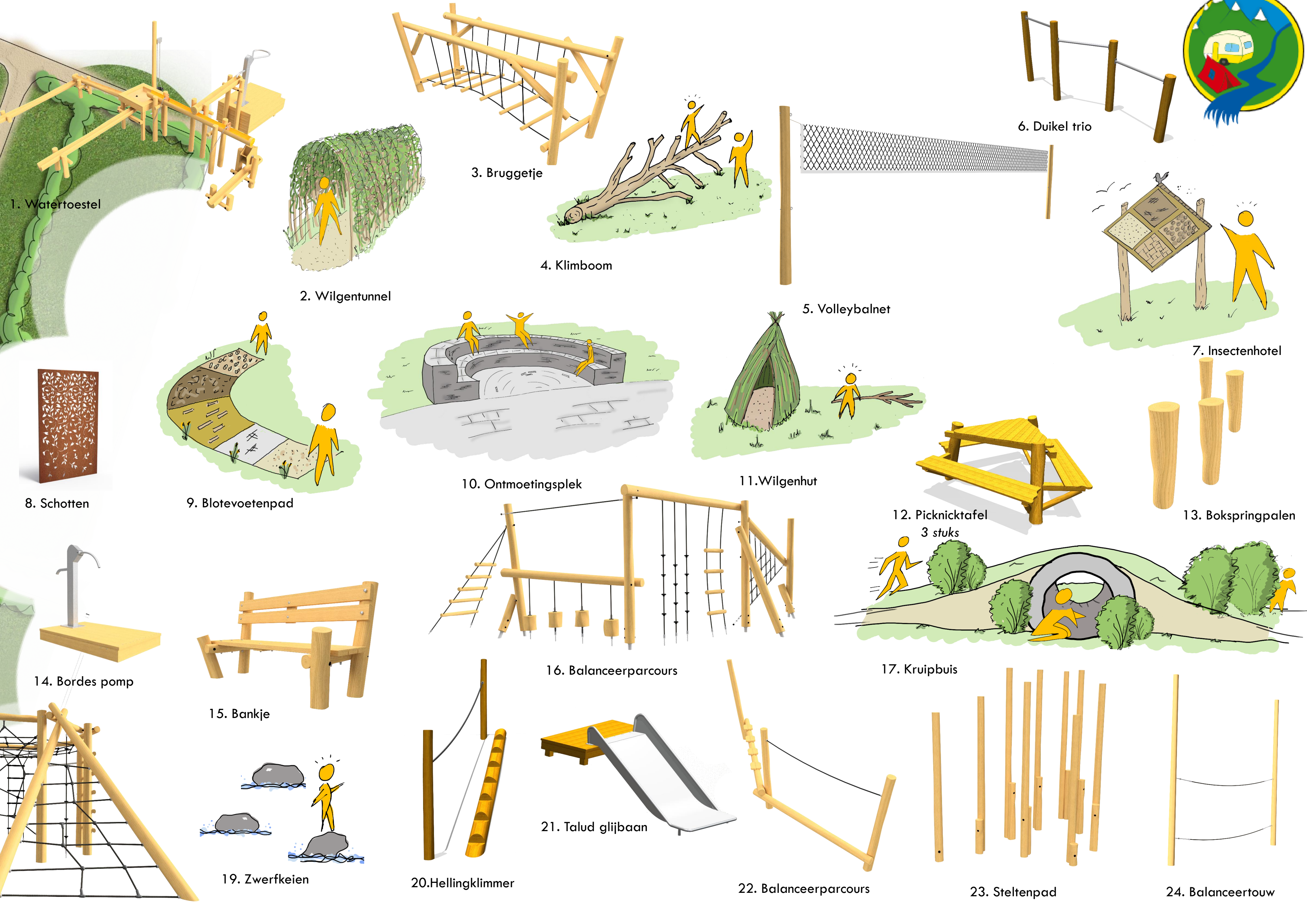
TIJDENS DE STRUINROUTE VAN WEL 450 METER KLIM
JE OVER BOMEN, SPRING JE OVER KEIEN EN
BALANCEER JE OVER HET WATER.

PROEF IN DE BELEEFTUIN VERSCHILLENDE VRUCHTEN
EN VERZAMEL TAKKEN VOOR HET WATERSPEL.





ZOEK MET JE VRIENDJES
NAAR TAKKEN EN PLAATS
ZE OP JULLIE
BEVERBURCHT





Onderweg tijdens route kom je verschillende beesten tegen, weet jij welke dit zijn?